

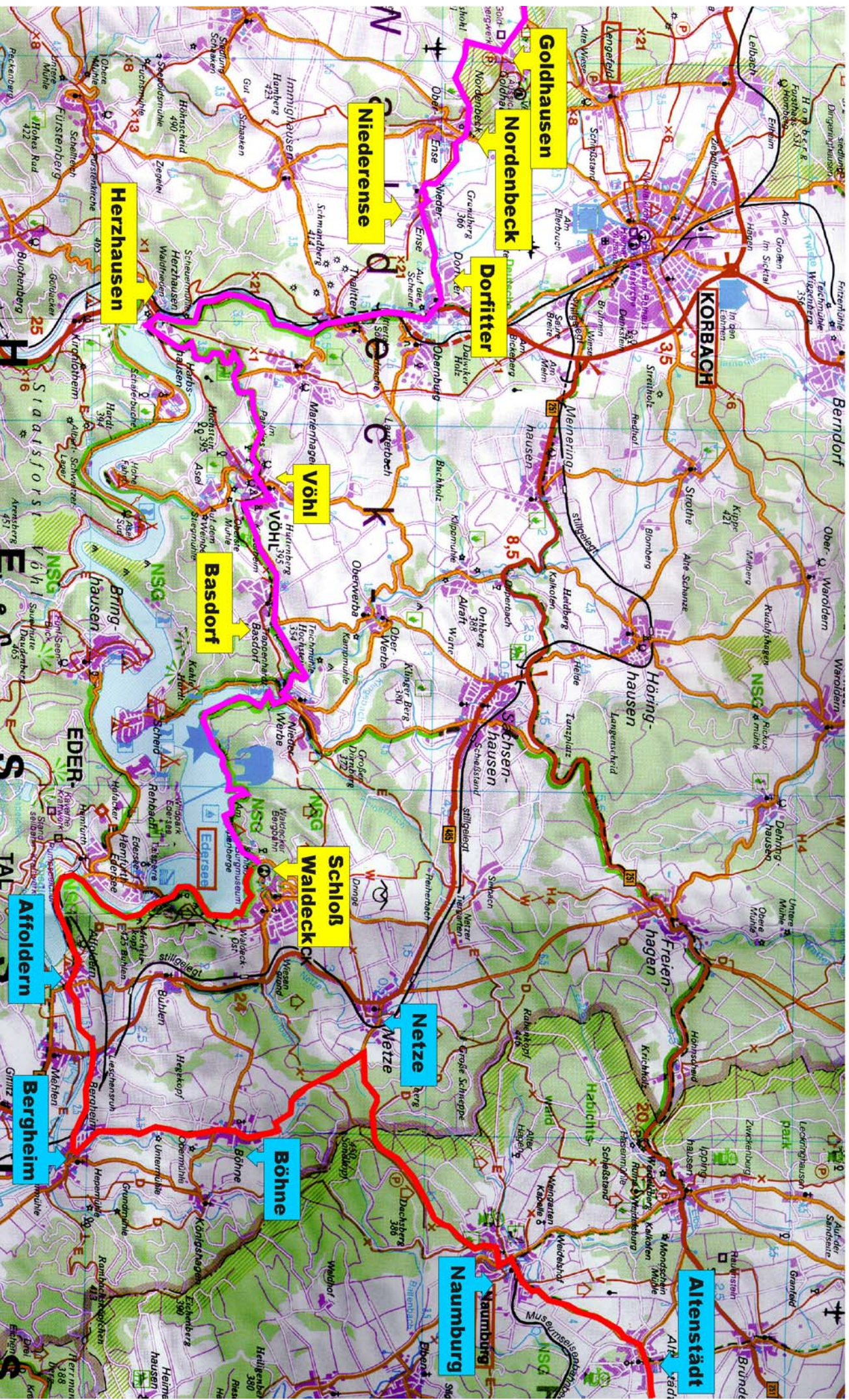
Edertal - Goldenstedt		
Karte 1		
		Waldeck
	6	Affoldern
links	3	Bergheim
links	3	Böhne
	3	(Netze)
rechts	5	Naumburg
		T
links	0,2	
rechts	3	Altenstädt
Karte 2		
	2,5	Balhorn
		T B 450
rechts	0,2	
links	2,5	T B 520
rechts	1	Martinshagen
	4,5	+ B 251
		Ehlen
	4	Zierenberg
		T
rechts	0,4	
links	6	Hohendorn
	2,5	+ B 7
		Obermeister
	2	Niedermeister
Karte 3		
	2	Zwergen
	1	Lamerden
	1	Lamerden
rechts	2	Eberschütz
		T
links	2	Sielen
	1	Siechenkirche
	2	Trendelburg
Karte 4		
rechts	5	Manrode
	5	Heiserfeld
		T B 241
	5	Roggenthal
links	3	+
	5	Bruchhausen
		T B 64
links		
rechts		Ottbergen
	5	Bosseborn
		T

links	4	Ovenhausen
Karte 5		
links	7	Vörden (Marienmü.)
	1,5	(Münsterbrock)
rechts	2	Großenbreden
	2	Löwendorf
		T B 239
links	2	
rechts		Niese
	1,5	T
links	1,5	
rechts	1	Hummersen
	0,5	
rechts	6	Polle
		T B 83
links	3	Brevörde
links	5	Ottenstein
		T
links	0,1	
rechts	3	
links	2	Lichtenhagen
Karte 6 bzw 6a		
	3	Welsede
rechts		
	4	Grohnde
		+ B83
		Weserfähre (alte Stömungsfähre) . Auf anderer Seite Rast
	1	+
links		
	2	Latfelde
rechts		
	2,5	Börry
	3	Bessinghausen
	3,5	+
links		
	3,5	Bisperode
	2	Bessingen
	2	T
links		
	3	Hohnsen
	2,5	Hasperde
	0,5	T B217
links		
rechts		
	4	Unsen
	4	Pötzen

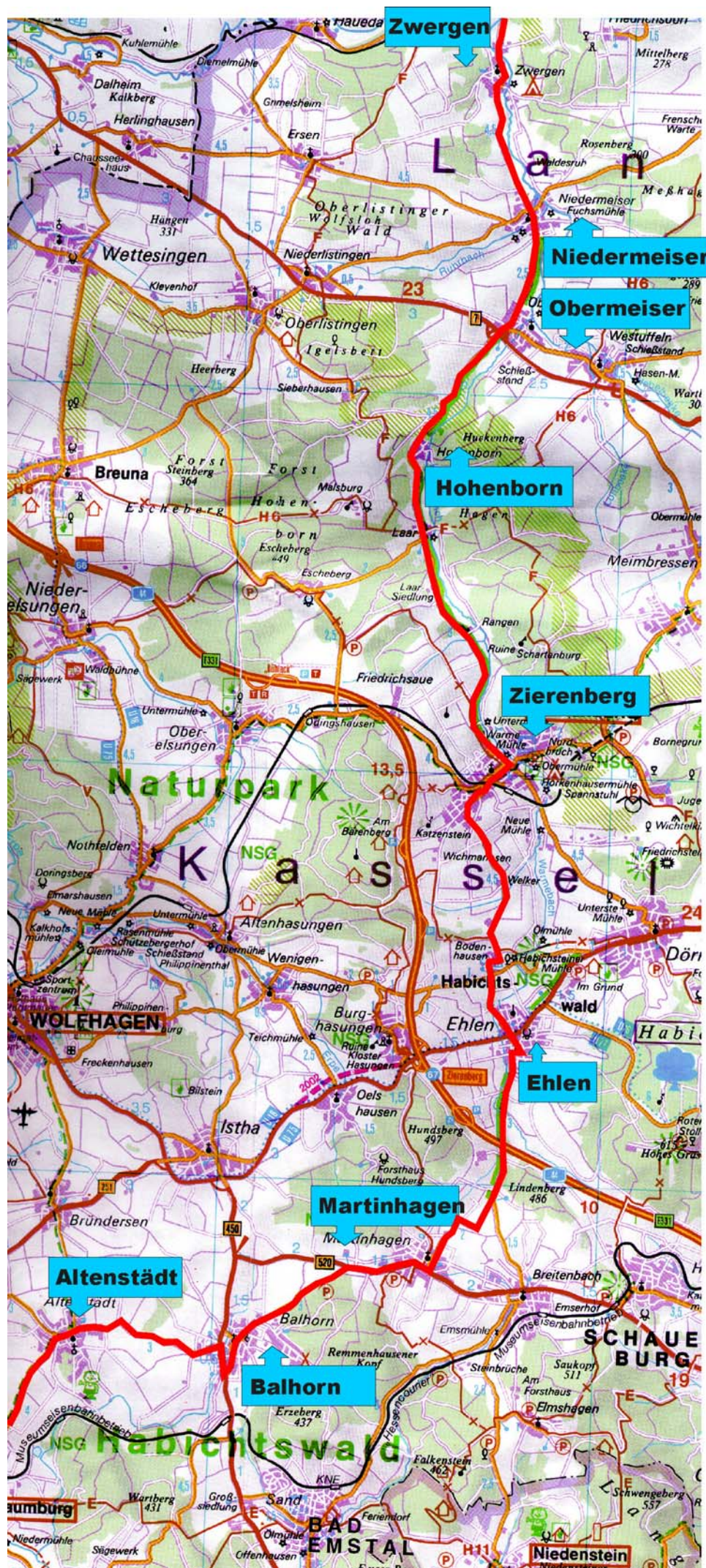
	2,0	Höfingen
	0,5	
rechts		
	2	Bensen
	3	Wickbolsen
rechts		
	2	Zersen
		T
rechts		
	0,2	
		geradeaus auf Feldweg
		10% Steigung
	1	T
rechts		
	0,5	
rechts		
	5,0	(Langenfeld)
links	1	Reinsdorf
	2	T
links	1	Reinsen
rechts	1	Heuersen
	1	+ B 65
		Kobbensen
Karte 8		
	2	Lindhorst
	1	
links	4	Sachsenhagen
	2	Bergkirchen
	2	Wölpinghausen
	2	T B 441
rechts	0,8	Bad Rehburg
Karte 9		
links	3	Rehburg
	6	Brokeloher Mühle
links	3	T
links	0,2	Brokeloh
	7	Landsbergen
		T B 215
links	0,1	
rechts		Weser queren
	3	Annemolter
		T
rechts	3	Wellie
links	1	T
links	3,5	Steyerberg
links	3,5	Deblinghausen
	2	Siedenberga

	1	Wehrenberg
Karte 10		
	2,5	Oldenburg
	5	Kirchdorf
		+ B 61
	1	Scharringhausen
	6	Bahnhof Varrel
	1	T
links	0,1	
Karte 11		
rechts	3	Wehrbleck
		T B 214
	8,5	+
	1	T
		Scharrel
rechts	6	Drentwede
	1	+ B 51
	3	Heiligenloh
	2	Natenstedt
	2	Holtorf
rechts	2	Beckstedt
links	2	Colnrade
		T
rechts	1	
links	2	Einen
	1	
links		(Hartensbergsee)
	1	Goldenstedt

Rückfahrt Karte 1



Rückfahrt Karte 2



Rückfahrt Karte 3



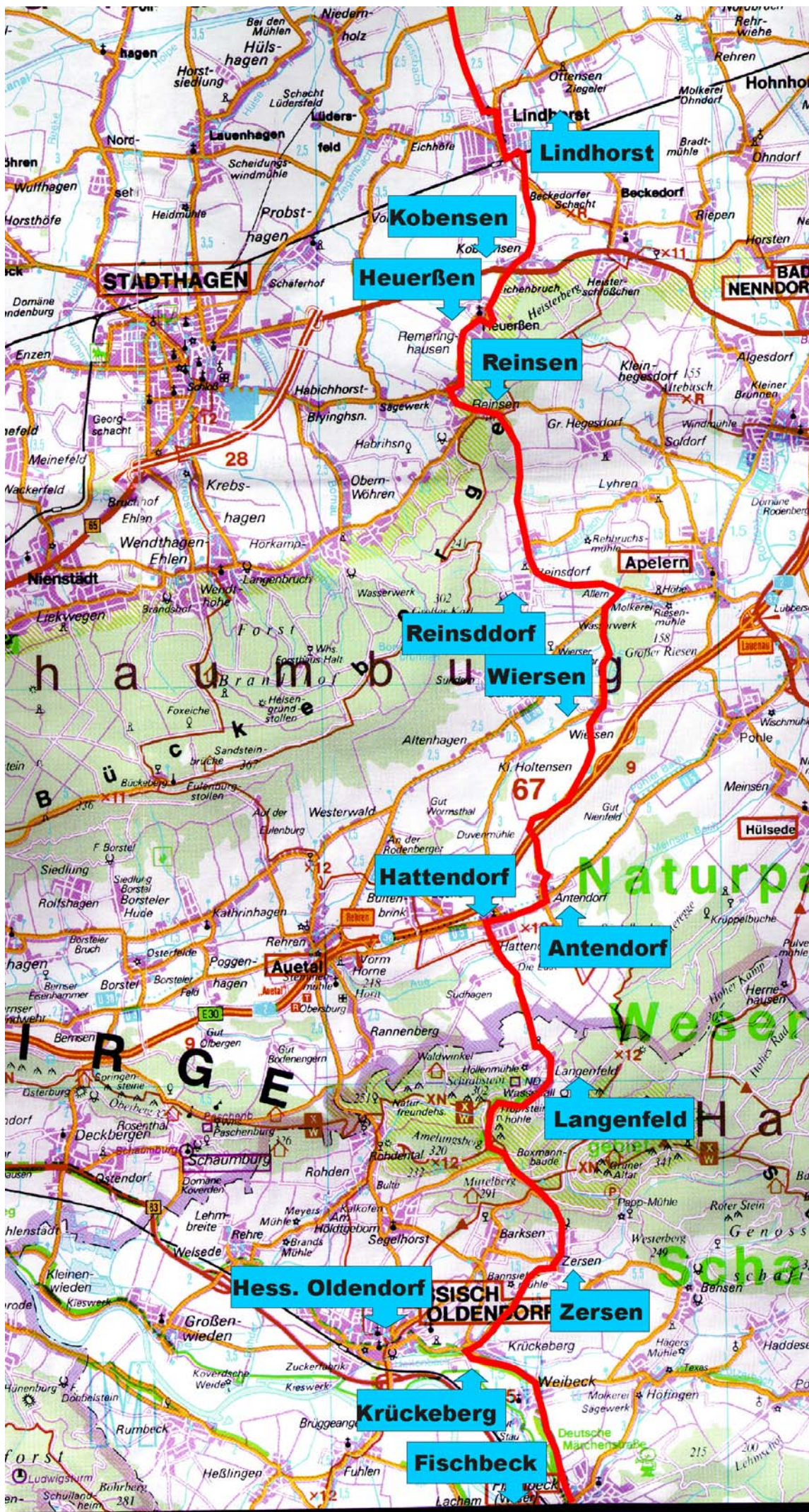
Rückfahrt Karte 4



Rückfahrt Karte 5



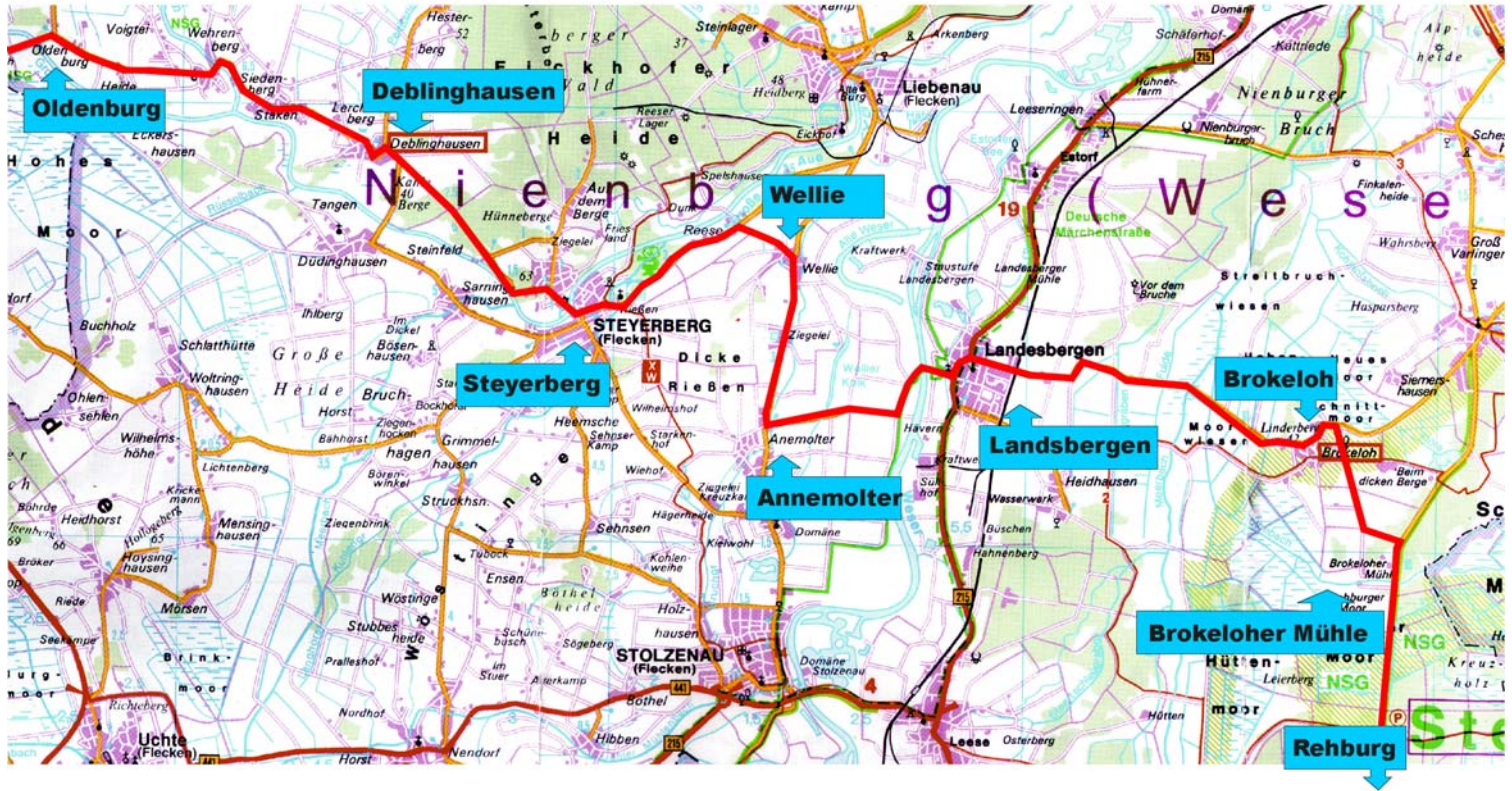
Rückfahrt Karte 7



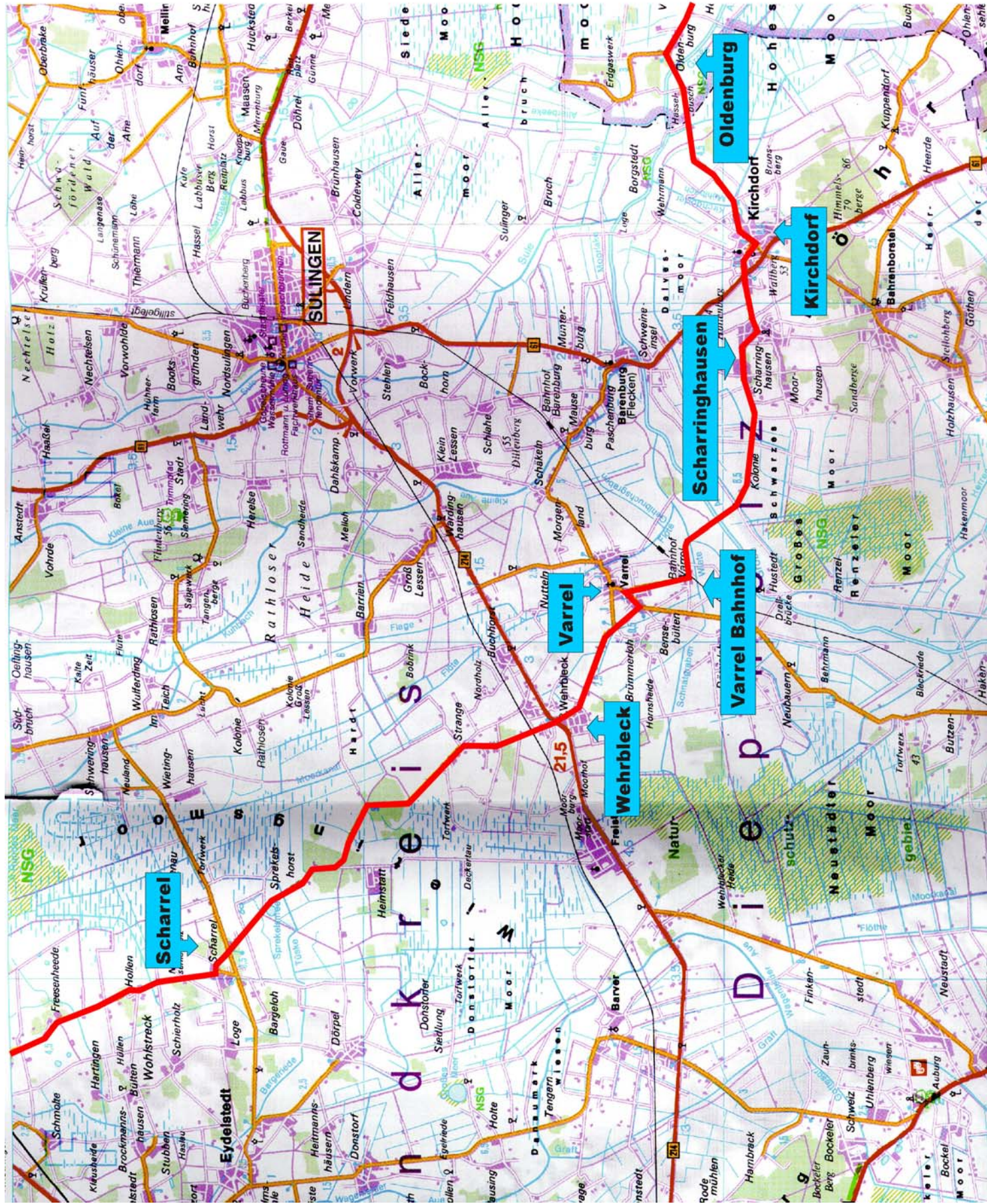
Rückfahrt Karte 8



Rückfahrt Karte 9



Rückfahrt Karte 10



Rückfahrt Karte 11

